Localização dos pontos de lixeiras rurais

Lixeira Próx. Cemitério Jardim das Flores
Mata dos Macacos
Centro Espirita
Célio Honório
Lixeira Próx. Cemitério Jardim das Flores
Local
20°23'30.57"S 49°59'20.04"W
Medições avançadas
Elevação do terreno
467,52 m
Editar
3D

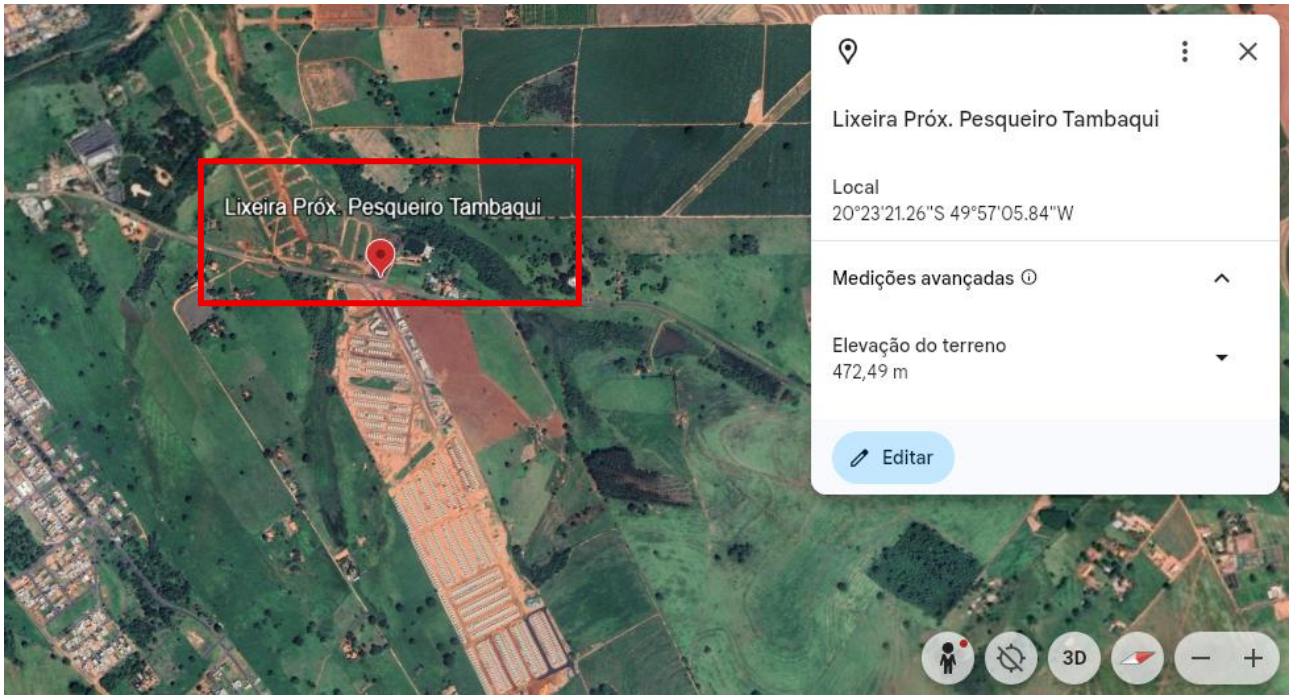
Lixeira Próx. Pesqueiro Tambaqui
Lixeira Próx. Pesqueiro Tambaqui
Local
20°23'21.26"S 49°57'05.84"W
Medições avançadas
Elevação do terreno
472,49 m
Editar
3D

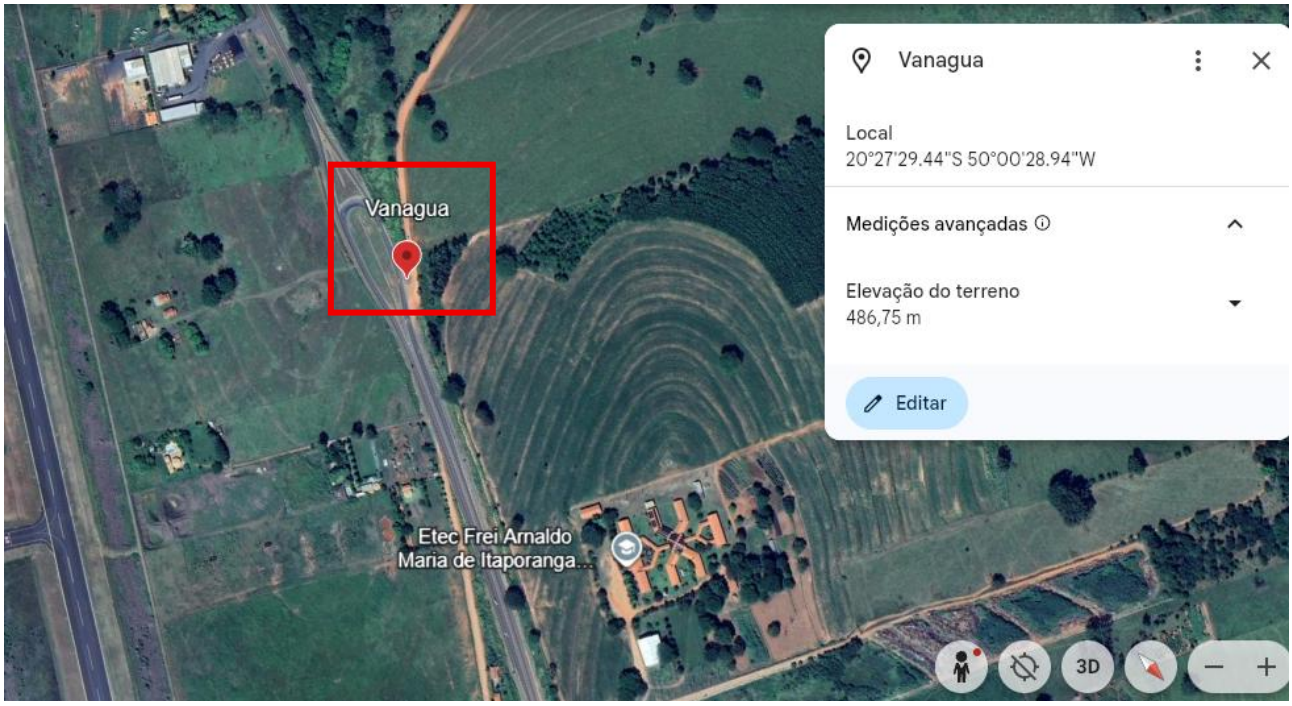
Vanagua
Local
20°27'29.44"S 50°00'28.94"W
Medições avançadas
Elevação do terreno
486,75 m
Editar
Vanagua
Etec Frei Arnaldo
Maria de Itaporanga...
3D

Vila Carvalho
Local
20°29'33.30"S 50°00'55.82"W
Medições avançadas
Elevação do terreno
430,63 m
Editar
Vila Carvalho
Carvalho
3D

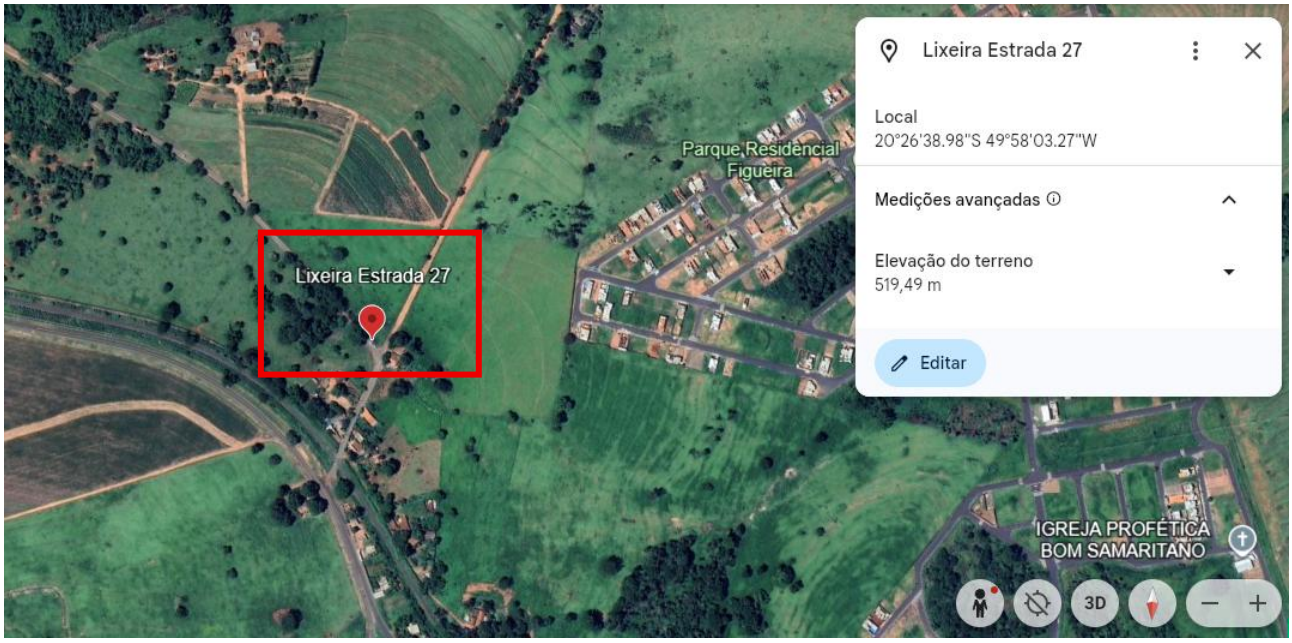
Lixeira Estrada 27
Local
20°26'38.98"S 49°58'03.27"W
Medições avançadas
Elevação do terreno
519,49 m
Editar
Parque Residencial Figueira
Lixeira Estrada 27
IGREJA PROFÉTICA BOM SAMARITANO
3D

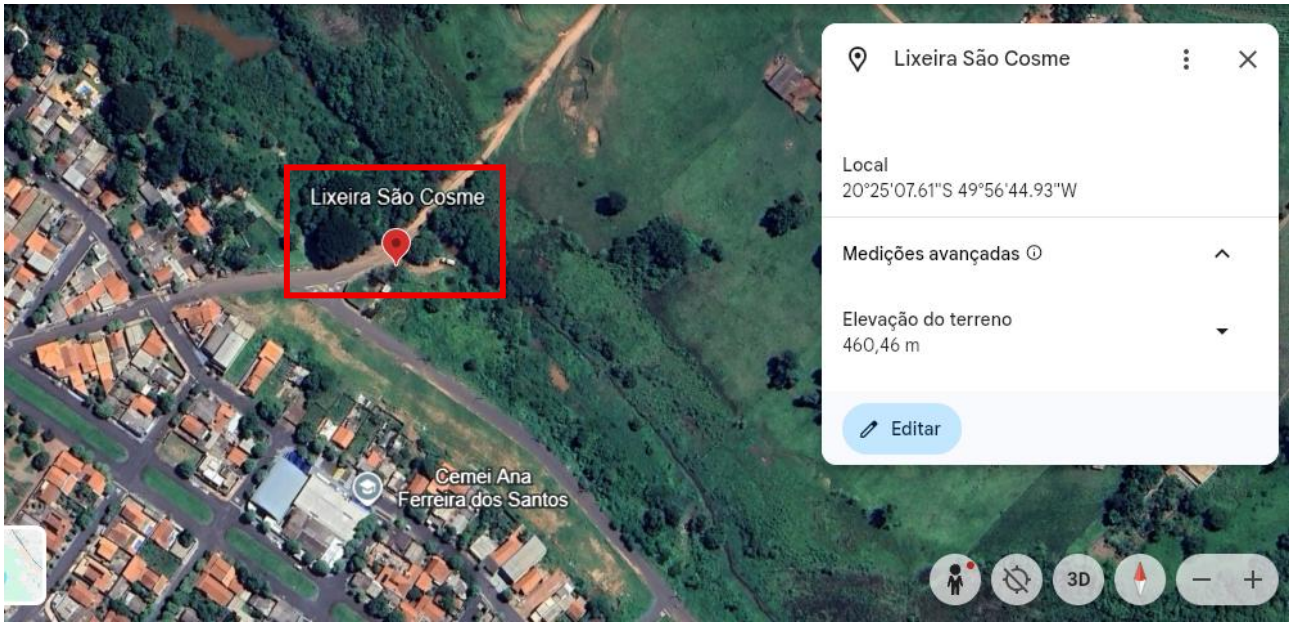
Lixeira São Cosme
Local
20°25'07.61"S 49°56'44.93"W
Medições avançadas
Elevação do terreno
460,46 m
Editar
Lixeira São Cosme
Cemei Ana Ferreira dos Santos
3D